



Foto: Aparecida Pereira

PARQUE ESTADUAL DO JUQUERY

A MATA ATLÂNTICA E O PARQUE ESTADUAL DO JUQUERY

Mais de 80% da população brasileira vive nos domínios da Mata Atlântica, da qual restam pouco mais de 7% do território original. Mesmo reduzida e fragmentada, seus ecossistemas ainda abrigam imensa riqueza de espécies animais e vegetais e contam com os mais altos índices de biodiversidade do planeta. Por estes motivos, a Mata Atlântica é considerada como um dos cinco biomas mais ameaçados do mundo.

Suas florestas garantem abastecimento de água para 120 milhões de pessoas, protegem a estabilidade das encostas, contribuem para o equilíbrio do clima e preservam um imenso patrimônio histórico e cultural. O maior território contínuo de remanescentes de Mata Atlântica do país encontra-se no Estado de São Paulo, especificamente, no Vale do Ribeira e nas Serras do Mar, da Mantiqueira e na do Paranapiacaba.



Foto: Mata Atlântica - Agno Damasceno

GOVERNO DO ESTADO DE SÃO PAULO
SECRETARIA DO MEIO AMBIENTE
FUNDAÇÃO FLORESTAL

CONHEÇA O PARQUE ESTADUAL DO JUQUERY

O Parque Estadual do Juquery localiza-se ao norte da Região Metropolitana de São Paulo, nos municípios de Franco da Rocha e Caieiras. O acesso ao local pode ser feito pela rodovia Pref. Luiz Salomão Chamma. Além de diversas trilhas com diferentes níveis de dificuldade o parque possui, ainda, um patrimônio histórico-cultural de grande interesse.








Foto: Serriema - Thiago Rocha Miranda





PRINCIPAIS ATRATIVOS

1 TRILHA DA ÁRVORE SOLITÁRIA

1.460 METROS    






O nome da trilha remete a uma copaíba localizada em meio a um campo limpo de cerrado que pode ser avistada de diversos pontos do Parque.

2 TRILHA DOS PITUS

920 METROS    






A trilha passa por uma queda d'água com 2 metros de altura e águas cristalinas. No riacho, cercado por Mata Atlântica, podem ser avistados pitus.

3 TRILHA DOS LAGOS

3.000 METROS     





No percurso, observa-se uma antiga cocheira da época do Complexo Hospitalar do Juquery. No trajeto há cinco lagos para contemplação, além de, uma bela vista panorâmica do Parque.

4 TRILHA DO RIO JUQUERY

4.600 METROS     




Seguindo o percurso do Rio Juquery é possível observar, nesta trilha, diferentes fisionomias de cerrado e a mata ciliar que margeia o rio.

5 TRILHA OVO DA PATA

13.400 METROS    

É a trilha mais extensa e o ponto mais alto do parque, com 942 metros de altitude. Proporciona ao visitante uma linda vista panorâmica das cidades vizinhas, do vale do Rio Juquery, da Serra da Cantareira e do Parque Estadual do Jaraguá.

6 TRILHA YU-KERY

1.300 METROS   

Trilha de pequeno percurso onde é possível observar a planta dorme maria, conhecida pelos índios como yu-kery.

VISITE TAMBÉM

O Parque possui um mirante de observação com 20 metros de altura e 4 platôs, que oferece vista panorâmica do Parque e das cidades vizinhas. Há áreas de lazer compostas por parque infantil, quiosques e mesas para piquenique disponíveis aos visitantes.

No Parque Estadual do Juquery também podem ser visitadas as edificações que, originalmente, compunham o antigo Hospital Psiquiátrico do Juquery, projetadas pelo arquiteto Ramos de Azevedo e tombadas pelo CONDEPHAAT, em 1989.



Legenda

— Limite da Unidade	Observação da Fauna	Mirante	Trilhas: Níveis de dificuldade
— Estradas	Trilha	Corpo de Bombeiro	Baixo
— Curso d'água	Observação da Vegetação	Parque Infantil	Médio
Sede e Núcleo	Caverna	Quiosque	Alto
Cachoeira	Nascente	Rio / lago / represa (para contemplação)	

O PARQUE

O Parque Estadual do Juquery foi criado em 1993, em razão da necessidade de conservação de importantes remanescentes de vegetação nativa existentes na Fazenda Juquery e de preservação de áreas de mananciais do Sistema Cantareira. Atualmente, abriga o último remanescente de Cerrado preservado na região Metropolitana de São Paulo.

A área do Parque, com mais de 2.000 hectares, abrange os municípios de Caieiras e Franco da Rocha e representa ecossistemas de Cerrado e Mata Atlântica. A vegetação caracteriza-se por um tipo de mosaico de cerrado, sendo que nos grotões de fundos de vales, entre morros e na parte baixa das encostas, existem fragmentos de mata atlântica, também chamados de mata de galeria.

O Cerrado é o segundo maior bioma do Brasil abrangendo, aproximadamente, um quarto do território nacional, contendo magníficas espécies de animais e vegetais. É conhecido pela paisagem com árvores pequenas, galhos tortuosos, cascas grossas, folhas espessas sobre um manto de gramíneas diversas. Nas regiões onde o cerrado predomina o clima é quente e há períodos de chuva e de seca, com grande índice de incêndios florestais.

O Parque recebe esse nome devido à grande ocorrência de uma planta utilizada pelos indígenas denominada de YU-KERY, nativa da região, também conhecida como Dorme Maria. Dessa planta os índios extraíam sal que servia como condimento para os alimentos.



Foto: Cerrado - Agno Damasceno

UNIDADES DE CONSERVAÇÃO

As Unidades de Conservação são áreas naturais protegidas pelo Poder Público, seja ele municipal, estadual ou federal. Esses locais são divididos em dois grupos: Proteção Integral e Uso Sustentável. O Parque Estadual do Juquery como todos os parques estaduais integram o primeiro grupo.

Em São Paulo, a Fundação Florestal, vinculada à Secretaria do Meio Ambiente do Estado, administra 47 Unidades de Conservação de Proteção Integral, totalizando uma área de aproximadamente 860 mil hectares.

Informações e Agendamento de Visitas

O Parque é aberto de terça a domingo, das 8h00 às 17h00. É necessário agendamento somente para a Trilha dos Pitus.

O Parque Estadual Juquery é administrado pela Fundação Florestal


End.: Rua Miguel Segundo Lerussi, s/n, Parque Industrial Franco da Rocha-SP

Fone: (11) 4449-5545

pe.juquery@fflorestal.sp.gov.br

Acesse: www.ambientesp.gov.br

www.fflorestal.sp.gov.br

 Atenção: a retirada de produtos florestais, o desmatamento, as queimadas, a pesca, a caça ou a captura de animais silvestres e a realização de qualquer tipo de obras na área do Parque são considerados crimes ambientais.

DENUNCIE NO DISQUE AMBIENTE
0800 11 3560



SECRETARIA DO
MEIO AMBIENTE

